




COMUNE DI ANAGNI
(Salerno)

PROGETTO DI TRASFORMAZIONE URBANA
ad iniziativa privata L.R. 16/2004
COMPARTO MISTO CM.04, VIA PAPA G. XXIII

carte tematiche art. 11 della L.R. 9/83

CARTA GEOLITOGICA
scala 1:2000

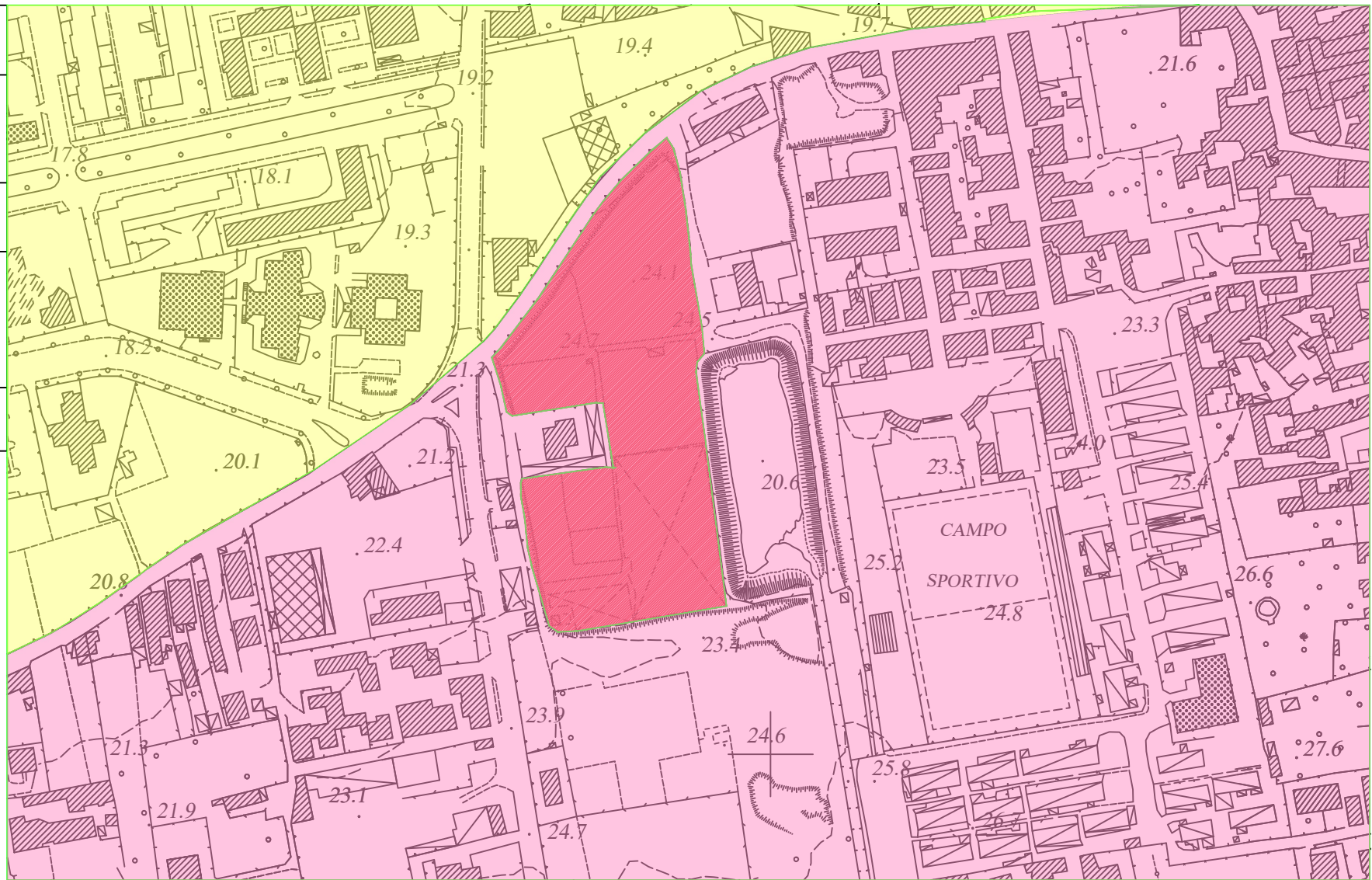
LEGENDA

-  AREA OGGETTO DI TRASFORMAZIONE URBANA
-  DEPOSITI ALLUVIONALI ANTICHI DELLA PIANA DEL SAPONO. SCUOLIUMFERE POGGIANTI SU PIROCLASTICI SABBIOSI - LIMOSI E GHIAIOLI (POMCI), A LUOGHI LIVELLI TORBOSI
-  DEPOSITI VULCANOCLASTICI PIETRI IGNIBRITTE CAMPANA COSTITUITI DA PIROCLASTICI DA CADUTA, SABBIE, LIMI GHIAIE (POMCI E LAPILLI).

IL PROPONENTE
comproprietari dei suoli

IL GEOLOGO
dr. D'Ambrosio Antonio

SETTEMBRE 2024, Anagni









COMUNE DI ANGRÌ
(Salerno)

PROGETTO DI TRASFORMAZIONE URBANA
ad iniziativa privata L.R. 16/2004
COMPARTO MISTO CM.04, VIA PAPA G. XXIII

carte tematiche art. 11 della L.R. 9/83

CARTA IDROGEOLOGICA
scala 1:2000

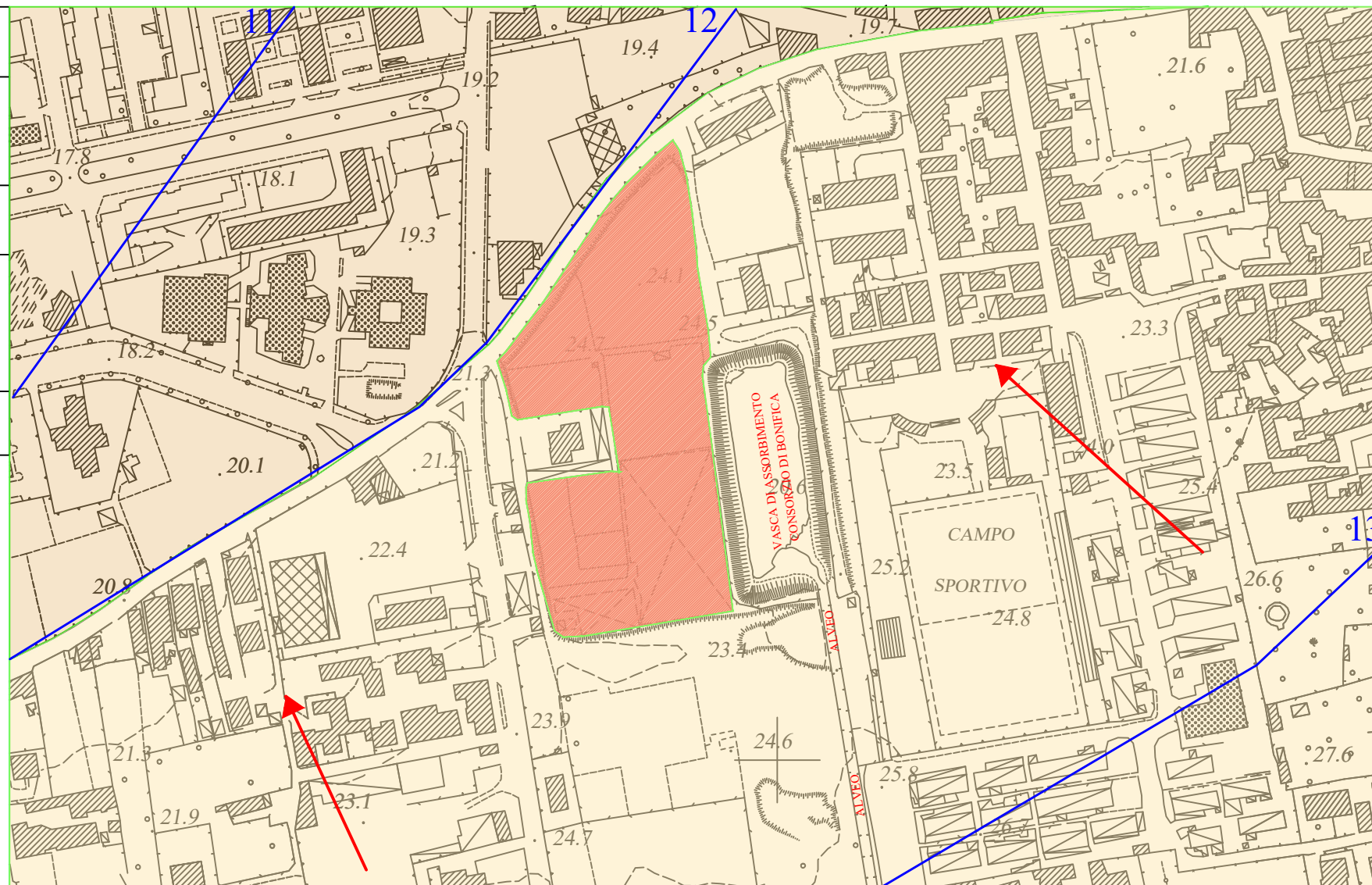
LEGENDA

-  AREA OGGETTO DI TRASFORMAZIONE URBANA
-  COMPLESSO ALLUVIONALE PIROCLASTICO, SABBOSO LIMOSO, ARGILLOSO, PERMEABILITÀ MEDIO BASSA.
-  COMPLESSO ALLUVIONALE PIROCLASTICO, SABBOSO LIMOSO, ARGILLOSO, PERMEABILITÀ MEDIO BASSA.
-  50m ISOPIEZOMETRICA
-  DIREZIONE FLUSSO IDRICO SOTTERRANEO
-  2,5 mt

IL PROGETTANTE
comprietari dei suoli

IL GEOLOGO
dr. D'Ambrosio Antonio

SETTEMBRE 2024, Angrì



COMUNE DI ANGRÌ

(Salerno)

PROGETTO DI TRASFORMAZIONE URBANA
ad iniziativa privata L.R. 16/2004
COMPARTO MISTO CM.04, VIA PAPA G. XXIII

carte tematiche art. 11 della L.R. 9/83

CARTA GEOMORFOLOGICA
e DELLA STABILITÀ
scala 1:2000

LEGENDA

 AREA OGGETTO DI TRASFORMAZIONE URBANA

 PIANA ALLUVIONALE DEL SARNO (ZONA STABILE)

IL PROPONENTE
comproprietari dei suoli

IL GEOLOGO
dr. D'Ambrosio Antonio

SETTEMBRE 2024, Angrì



COMUNE DI ANGRÌ
(Salerno)

PROGETTO DI TRASFORMAZIONE URBANA
ad iniziativa privata L.R. 16/2004
COMPARTO MISTO CM.04, VIA PAPA G. XXIII

carte tematiche art. 11 della L.R. 9/83

CARTA ZONAZIONE SISMICA
scala 1:2000

LEGENDA

 AREA OGGETTO DI TRASFORMAZIONE URBANA

 ZONA SUBPIANEGGIANTE - CATEGORIA TOPOGRAFICA T1
VALORI DI V₃₀ COMPRESI TRA 100 ms e 160 ms
CATEGORIA DI SOTTOSOGLIO C

 ZONA PIANEGGIANTE VALLIVA - CATEGORIA TOPOGRAFICA T1
VALORI DI V₃₀ COMPRESI TRA 250 ms e 300 ms
CATEGORIA DI SOTTOSOGLIO C

IL PROPONENTE
comproprietari dei suoli

IL GEOLOGO
dr. D'Ambrosio Antonio

SETTEMBRE 2024, Angri

